

















Carte des secteurs et zones de protection des eaux

Légende

Protection des eaux

	Secteur A		Zone S1
	Secteur B		Zone S2
	Secteur C		Zone S3
	Secteur S		Périmètre de protection
			Aire d'alimentation Zu

Captages

	Source d'intérêt public		Source captée
	Source privée		Source non captée
	Puits d'intérêt public		Puits filtrant vertical
	Puits privé		Puits filtrant à drains horizontaux